





**Lokālplānojums nekustamā īpašumā
„Strauti”, Bērzaunes pagasts, Madonas novads,
zemes vienībā ar kadastra apzīmējums 70460090007, daļā,
kas groza Madonas novada teritorijas plānojumu**

**FUNKCIONĀLĀS ZONAS UN APGRŪTINĀJUMI
Gala redakcija**

M 1:1000 ar M 1:500 noteiktību

Apzīmējumi

-  Rūpnieciskās apbūves teritorija R
-  Aizsargājamais ainavu apvidus "Vestiena"
-  Elektrolinijas 20 kilovoltu aizsargjosla
-  Plānojuma robeža



Piezīmes:

1. Topogrāfiskā uzmērīšana veikta no 2019. gada 17. aprīļa līdz 16. maijam.
2. Topogrāfiskā uzmērīšana veica A/S "Mērniecības Centrs MC".
3. Lokālplānojumā attēlotā teritorija 1,26 ha.
4. Uzmērīšana veikta ar elektronisko tahimetru Trimble S6 un Trimble R10 GNSS uztvērēju RTK režīmā "Latpos" tīklā.
5. Nekustamā īpašuma kadastra katres dati uz 07.06.2019 no portāla www.kadastrs.lv; 1895456.edoc
6. Saskaņā ar VZD sniegto informāciju zemes vienību robežas ir attēlotas atbilstoši zemes kadastrālās uzmērīšanas un vietējā ģeodēziskā tīkla precizitātei un var nesakrist ar situāciju plānā.
7. Informācija par inženierkomunikāciju izvietojumu iegūta apvidū konstatējot inženierkomunikāciju atrašanās vietas, veicot to apsekošanu, kā arī konstruējot tās pēc inženierkomunikāciju turētāju rīcībā esošajiem datiem un ir saskaņota ar inženierkomunikāciju turētājiem.
8. Ielu sarkanās līnijas attēlotas atbilstoši pašvaldības teritorijas plānojumam.
9. Topogrāfiskās informācijas objektu apzīmējumi norādīti saskaņā ar 2012. gada 24. aprīļa Ministru kabineta noteikumiem Nr. 281 „Augstas detalizācijas topogrāfiskās informācijas un tās centrālās datubāzes noteikumi” 1. pielikumu.

PASŪTĪTĀJS	Madona novada pašvaldība	OBJEKTS	Lokālplānojums nekustamā īpašuma „Strauti”, Bērzaunes pag., Madonas nov., zemes vienībā ar kad.apz. 70460090007, daļā, kas groza Madonas novada teritorijas plānojumu		
ADRESE:	“Strauti”, Bērzaunes pag., Madonas nov. Kadastra apz.:70460090007				
IZSTRĀDES VADĪTĀJA	RAMONA VUCĀNE				
IZSTRĀDĀTĀJS	DACE RĀCENE	RASĒJUMS	Funkcionālās zonas un apgrūtinājumi	LAPĀS NR.	TS-1
KARTOGRĀFS	DACE RĀCENE	MĒROGS	1 : 1000	DATUMS	27.12.2019.